

ÚZEMNÍ PLÁN OBCE VYSOKÁ

VODNÍ HOSPODÁŘSTVÍ

C3



OSTRAVAs.r.o.

PROJEKTOVÁ ČINNOST, URBANISMUS, ÚZEMNÍ PLÁNOVÁNÍ, EKOLOGIE

URBANISTICKÉ STŘEDISKO OSTRAVA, s.r.o.

SPARTAKOVCŮ 3, Ostrava-Poruba 708 00

tel: (069) 693 95 30, (069) 691 34 84

ZODP. PROJEKTANT: ING. ARCH. MAGDALENA ZEMANOVA *zemanova* ZAK. ČÍSLO U - 212

ZHOTOVITEL : ING. SYLVA KAJNAROVÁ


MĚŘÍTKO 1 : 5 000

OBJEDNATEL OBEC VYSOKÁ



DATUM 08/ 2001

STAV



NÁVRH




VODNÍ ZDROJ




HRANICE OCHRANNÉHO PÁSMU VODNÍHO ZDROJE 1. STUPNĚ
A POZOROVACÍHO VRTU



HRANICE OCHRANNÉHO PÁSMU VODNÍHO ZDROJE 2. STUPNĚ
(a-VNITŘNÍ ČÁST , b-VNĚJŠÍ ČÁST)




ČERPACÍ STANICE VODÁRENSKÁ




ÚPRAVNA VODY





VODOJEM




VODOVOD




KANALIZACE DEŠŤOVÁ





KANALIZACE SPLAŠKOVÁ




VYÚSTĚNÍ KANALIZACE




ČISTÍRNA ODPADNÍCH VOD (ČOV)




HRANICE PÁSMU HYGIENICKÉ OCHRANY ČOV



HRANICE ZÁTOPOVÉHO ÚZEMÍ



VODNÍ PLOCHA



RUŠENÍ STAVU